

PLANTA ESQUEMÁTICA DA PONTE

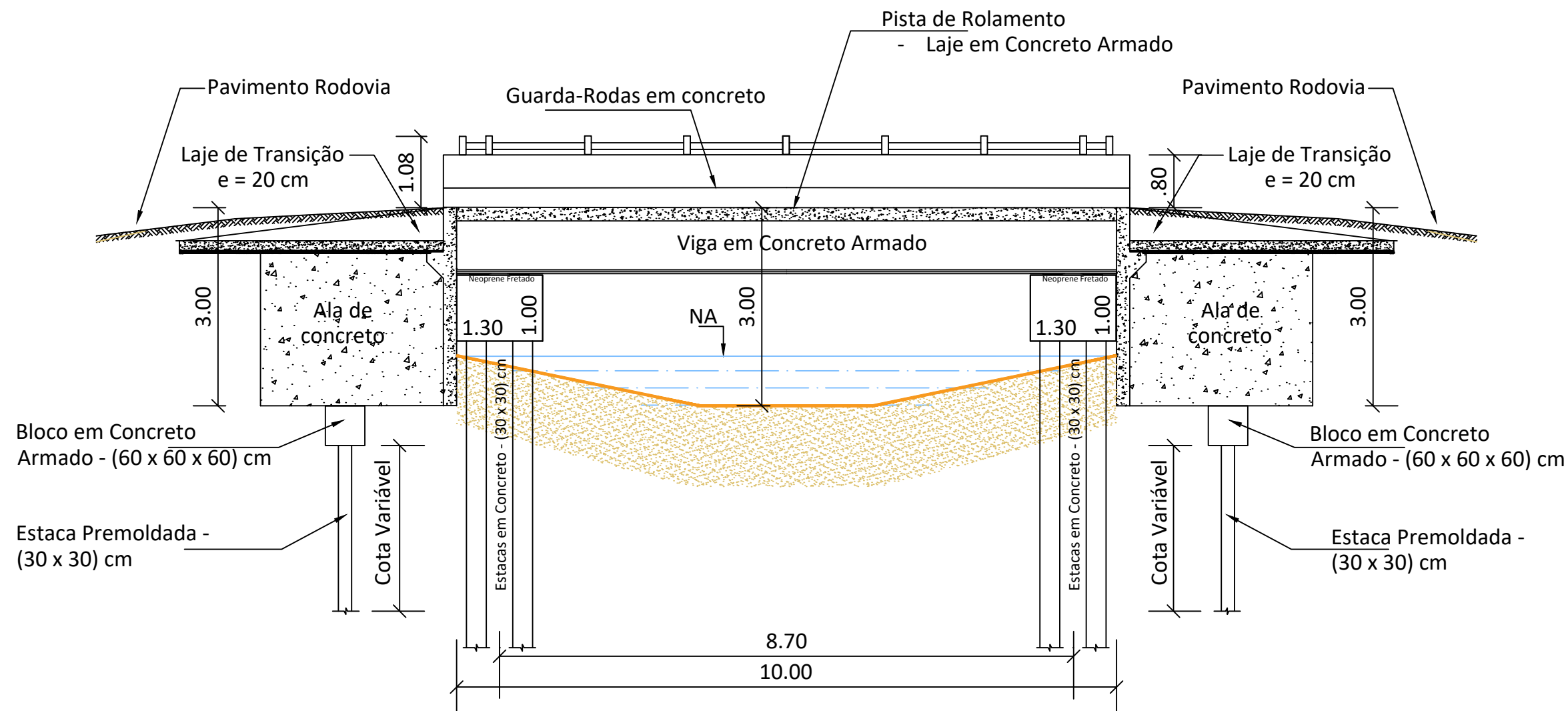
*Alan da Silva Araújo*  
 Eng. Civil  
 CREA-17.748 D/PA

Assinado de forma digital por ALAN DA SILVA  
 ARAUJO:89066472200

PREFEITURA MUNICIPAL DE GARRAÇÃO DO NORTE

CONSTRUÇÃO DE PONTE DE CONCRETO - COMPRIMENTO 10,00 METROS

DIMENSÕES (10,00 m x 8,60m) x 3,00m	LOCAL MUNICÍPIO GARRAÇÃO DO NORTE - 2º NR - CAPANEMA RUA CARLOS GOMES - 1º55'53.7"S; 47º03'5.6"W PONTE SOBRE UM BRAÇO DO RIO GUAMÁ.	CONTEÚDO PLANTA BAIXA ESQUEMÁTICA	ESCALA PRANCHA SIT. ATUAL <b>01/03</b>
DATA MAIO / 2022	TÉCNICO RESPONSÁVEL		
VERSÃO V-01			
OPER. CAD			



SEÇÃO 01 - LONGITUDINAL

*Alan da Silva Araujo*  
Eng. Civil  
CREA-17.748 D/JPA

Assinado de  
forma digital por  
**ALAN DA SILVA**  
**ARAUJO:890664**  
**72200**

**PREFEITURA MUNICIPAL DE GARRAÃO DO NORTE**

**CONSTRUÇÃO DE PONTE DE CONCRETO - COMPRIMENTO 10,00 METROS**

DIMENSÕES  
(10,00 m x 8,60m) x 3,00m

DATA  
MAIO / 2022

VERSÃO  
V-01

OPER. CAD

LOCAL  
MUNICÍPIO GARRAÃO DO NORTE - 2º NR - CAPANEMA  
RUA CARLOS GOMES - 1º55'53.7"S; 47º03'5.6"W  
PONTE SOBRE UM BRAÇO DO RIO GUAMÁ.

TÉCNICO RESPONSÁVEL

CONTEÚDO

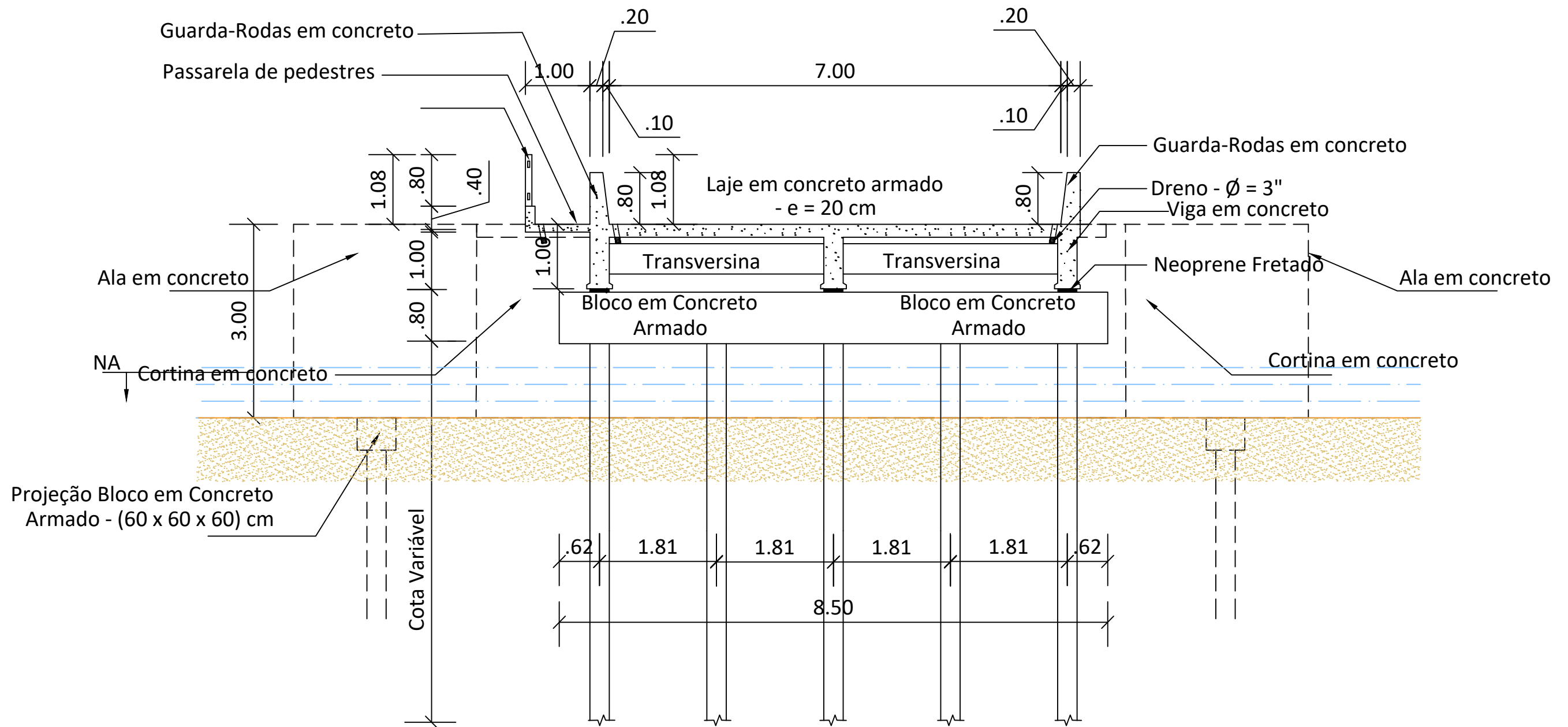
**CORTE LONGITUDINAL**

ESCALA

PRANCHA

SIT. ATUAL

**02/03**



## SEÇÃO 02 - TRANSVERSAL

  
 Alan da Silva Araújo  
 Eng. Civil  
 CREA - 17.748 D/PA

Assinado de  
 forma digital por  
**ALAN DA SILVA  
 ARAUJO:8906647  
 2200**

**PREFEITURA MUNICIPAL DE GARRAFÃO DO NORTE**

**CONSTRUÇÃO DE PONTE DE CONCRETO - COMPRIMENTO 10,00 METROS**

DIMENSÕES  
(10,00 m x 8,60m) x 3,00m

DATA  
MAIO / 2022

VERSÃO  
V-01

OPER. CAD

LOCAL  
MUNICÍPIO GARRAFÃO DO NORTE - 2º NR - CAPANEMA  
RUA CARLOS GOMES - 1º55'53.7"S; 47º03'5.6"W  
PONTE SOBRE UM BRAÇO DO RIO GUAMÁ.

TÉCNICO RESPONSÁVEL

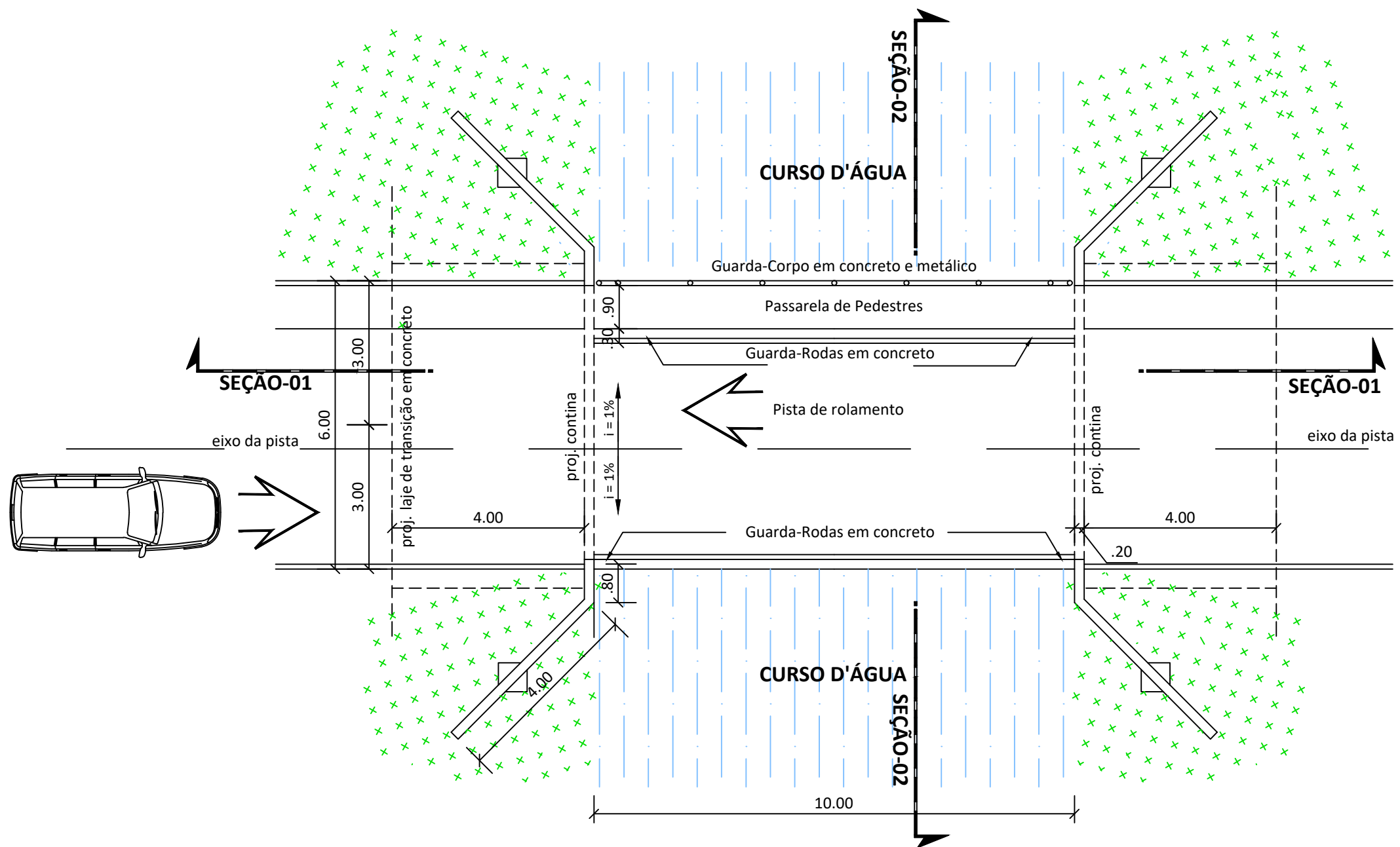
CONTEÚDO

**CORTE TRANSVERSAL**

ESCALA

PRANCHA

**SIT. ATUAL  
03/03**

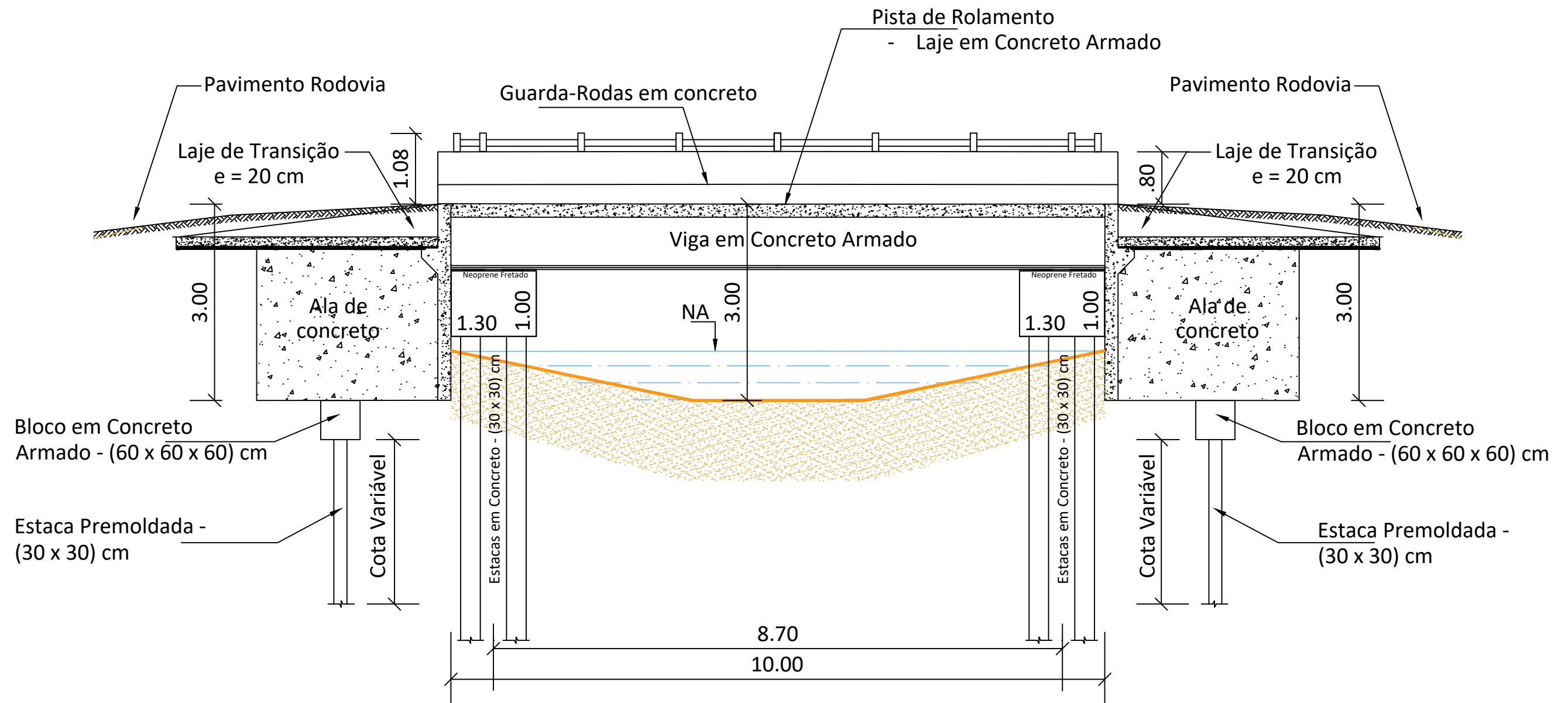


PLANTA ESQUEMÁTICA DA PONTE

Assinado de forma digital por ALAN DA SILVA ARAUJO:89066472 200

*Alan da Silva Araújo*  
Eng. Civil  
CREA-17.748 D/PA

<b>PREFEITURA MUNICIPAL DE GARRAÃO DO NORTE</b>			
<b>CONSTRUÇÃO DE PONTE DE CONCRETO - COMPRIMENTO 10,00 METROS</b>			
DIMENSÕES (10,00 m x 8,80m) x 3,00m	LOCAL MUNICÍPIO GARRAÃO DO NORTE - 2º NR - CAPANEMA RUA FERNANDO GUILHON - 1º55'52.9"S; 47º02'59.8"W PONTE SOBRE UM BRAÇO DO RIO GUAMÁ.	CONTEÚDO <b>PLANTA BAIXA ESQUEMÁTICA</b>	ESCALA
DATA MAIO / 2022	TÉCNICO RESPONSÁVEL		PRANCHA
VERSÃO V-01			<b>SIT. ATUAL</b>
OPER. CAD			<b>01/03</b>



## SEÇÃO 01 - LONGITUDINAL

*Alan da Silva Araújo*  
 Eng. Civil  
 CREA-17.748 D/PA

Assinado de forma digital por ALAN DA SILVA  
 ARAUJO:89066472200

**PREFEITURA MUNICIPAL DE GARRAFÃO DO NORTE**

**CONSTRUÇÃO DE PONTE DE CONCRETO - COMPRIMENTO 10,00 METROS**

DIMENSÕES  
 (10,00 m x 6,00m) x 3,00m

DATA  
 MAIO / 2022

VERSÃO  
 V-01

OPER. CAD

LOCAL  
 MUNICÍPIO GARRAFÃO DO NORTE - 2º NR - CAPANEMA  
 RUA FERNANDO GUILHON - 1º55'52.9"S; 47º02'59.8"W  
 PONTE SOBRE UM BRAÇO DO RIO GUAMÁ.

TÉCNICO RESPONSÁVEL

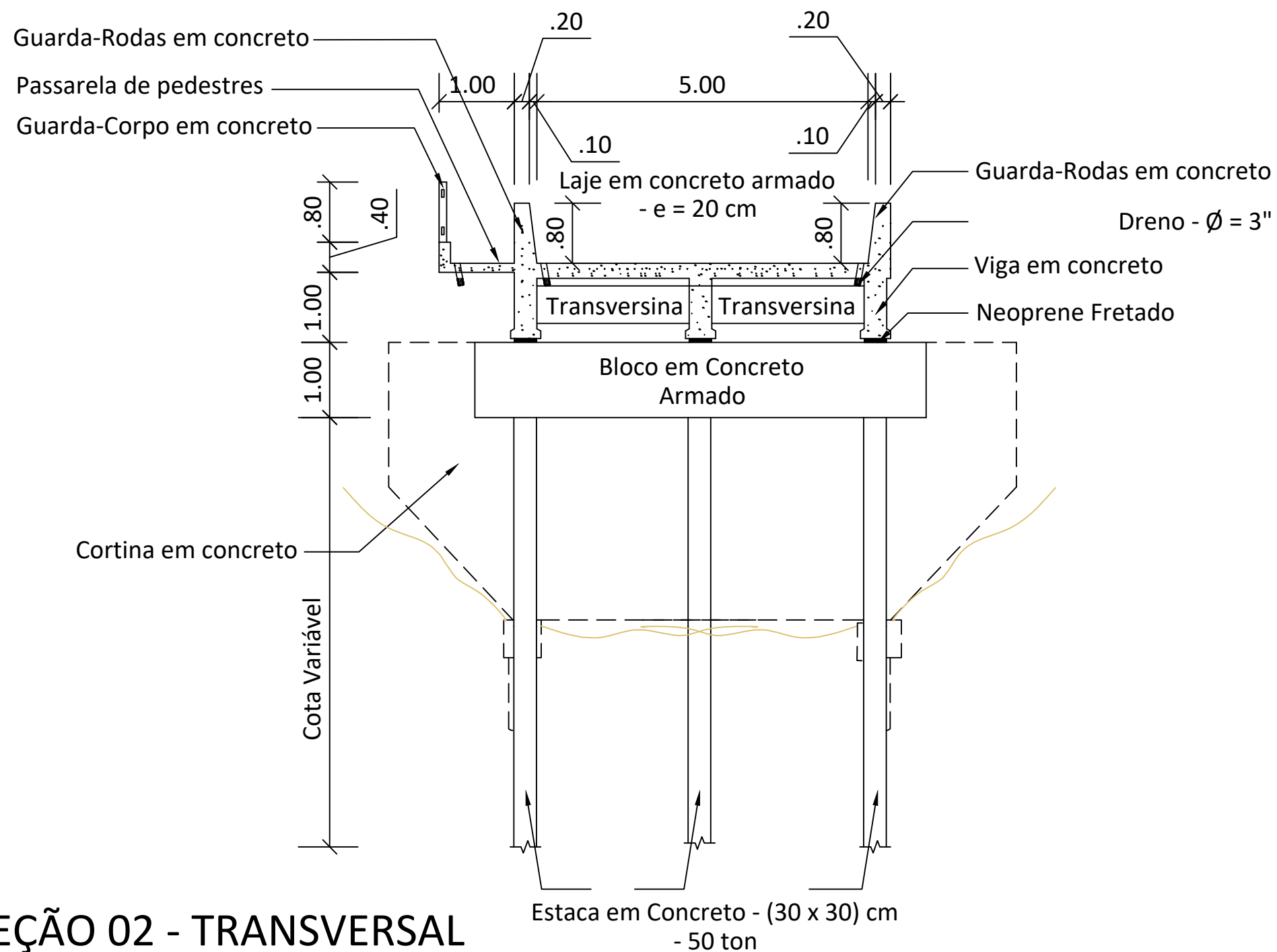
CONTEÚDO

**CORTE LONGITUDINAL**

ESCALA

PRANCHA

**SIT. ATUAL**  
**02/03**



**SEÇÃO 02 - TRANSVERSAL**

- ESCALA: 1 / 125

*Alan da Silva Araújo*  
 Eng. Civil  
 CREA - 17.748 D/PA

Assinado de  
 forma digital por  
**ALAN DA SILVA**  
**ARAUJO:8906647**  
**2200**

**PREFEITURA MUNICIPAL DE GARRAÃO DO NORTE**

**CONSTRUÇÃO DE PONTE DE CONCRETO - COMPRIMENTO 10,00 METROS**

DIMENSÕES  
 (10,00 m x 6,00m) x 3,00m

DATA  
 MAIO / 2022

VERSÃO  
 V-01

OPER. CAD

LOCAL  
 MUNICÍPIO GARRAÃO DO NORTE - 2º NR - CAPANEMA  
 RUA FERNANDO GUILHON - 1º55'52.9"S; 47º02'59.8"W  
 PONTE SOBRE UM BRAÇO DO RIO GUAMÁ.

TÉCNICO RESPONSÁVEL

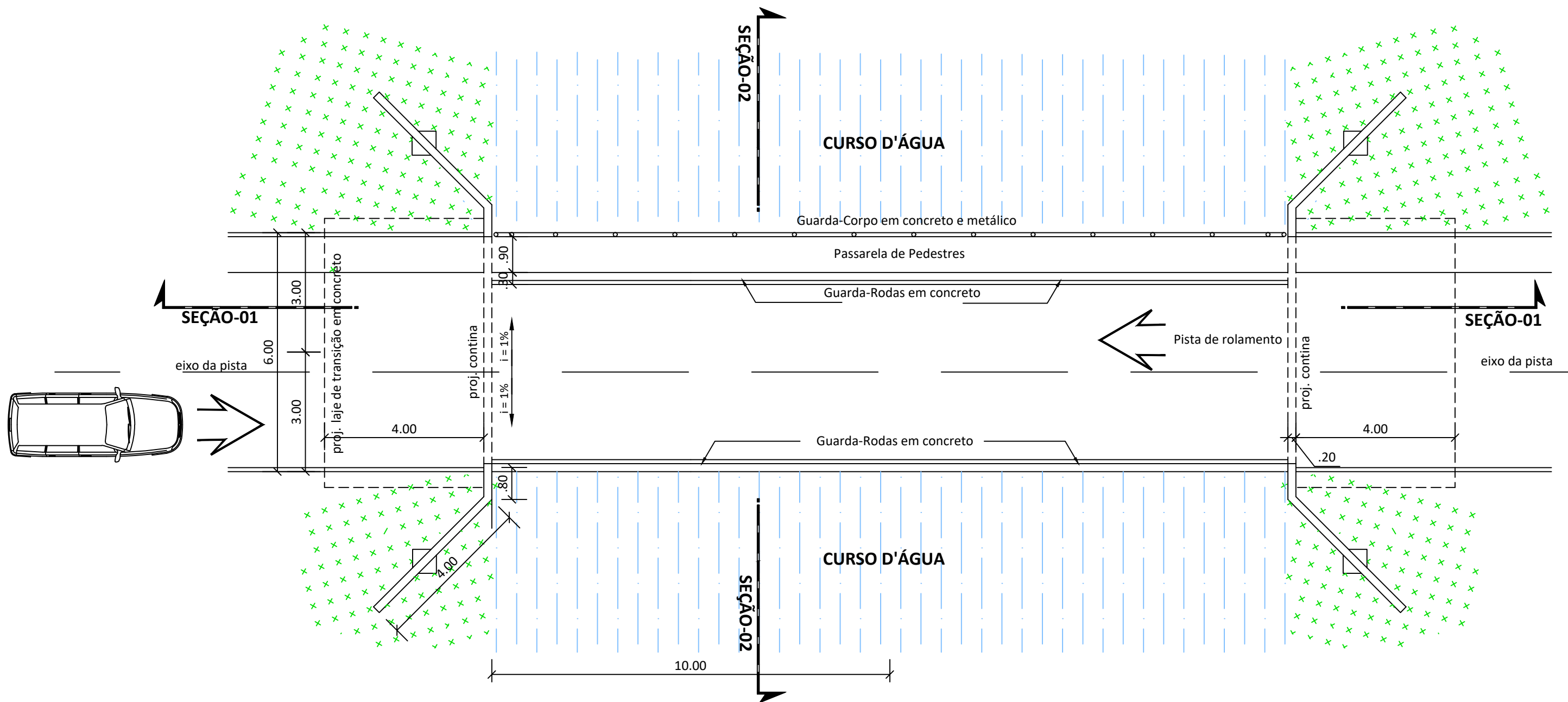
CONTEÚDO

**CORTE TRANSVERSAL**

ESCALA

PRANCHA

**SIT. ATUAL**  
**03/03**

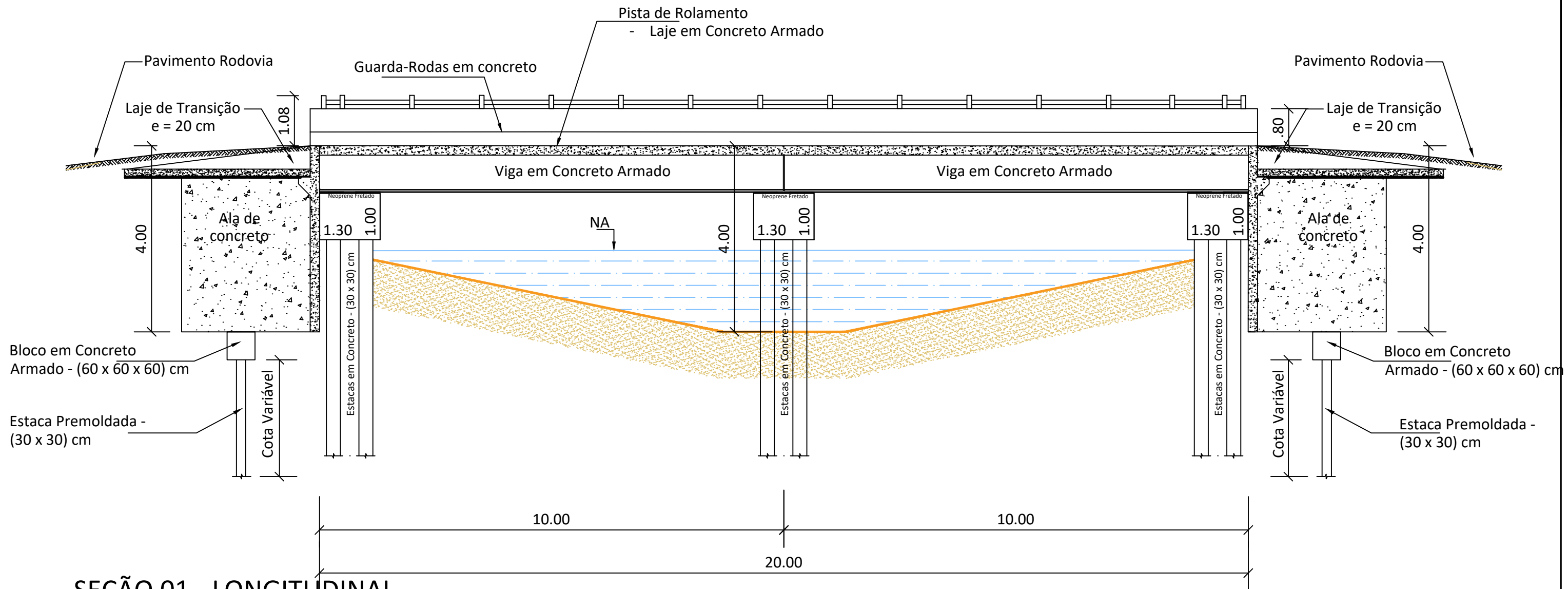


PLANTA ESQUEMÁTICA DA PONTE

*Alan da Silva Araujo*  
 Eng. Civil  
 CREA-17.748 D/PA

Assinado de  
 forma digital por  
**ALAN DA SILVA**  
**ARAUJO:890664**  
**72200**

<b>PREFEITURA MUNICIPAL DE GARRAFÃO DO NORTE</b>			
<b>CONSTRUÇÃO DE PONTE DE CONCRETO - COMPRIMENTO 20,00 METROS</b>			
DIMENSÕES (20,00 m x 6,00m) x 4,00m	LOCAL MUNICÍPIO GARRAFÃO DO NORTE - 2º NR - CAPANEMA RUA GETÚLIO VARGAS - 1º55'51.1"S; 47º03'22.2"W PONTE SOBRE UM BRAÇO DO RIO GUAMÁ.	CONTEÚDO <b>PLANTA BAIXA ESQUEMÁTICA</b>	ESCALA PRANCHA
DATA MAIO / 2022	TÉCNICO RESPONSÁVEL		<b>SIT. ATUAL</b> <b>01/03</b>
VERSÃO V-01			
OPER. CAD			



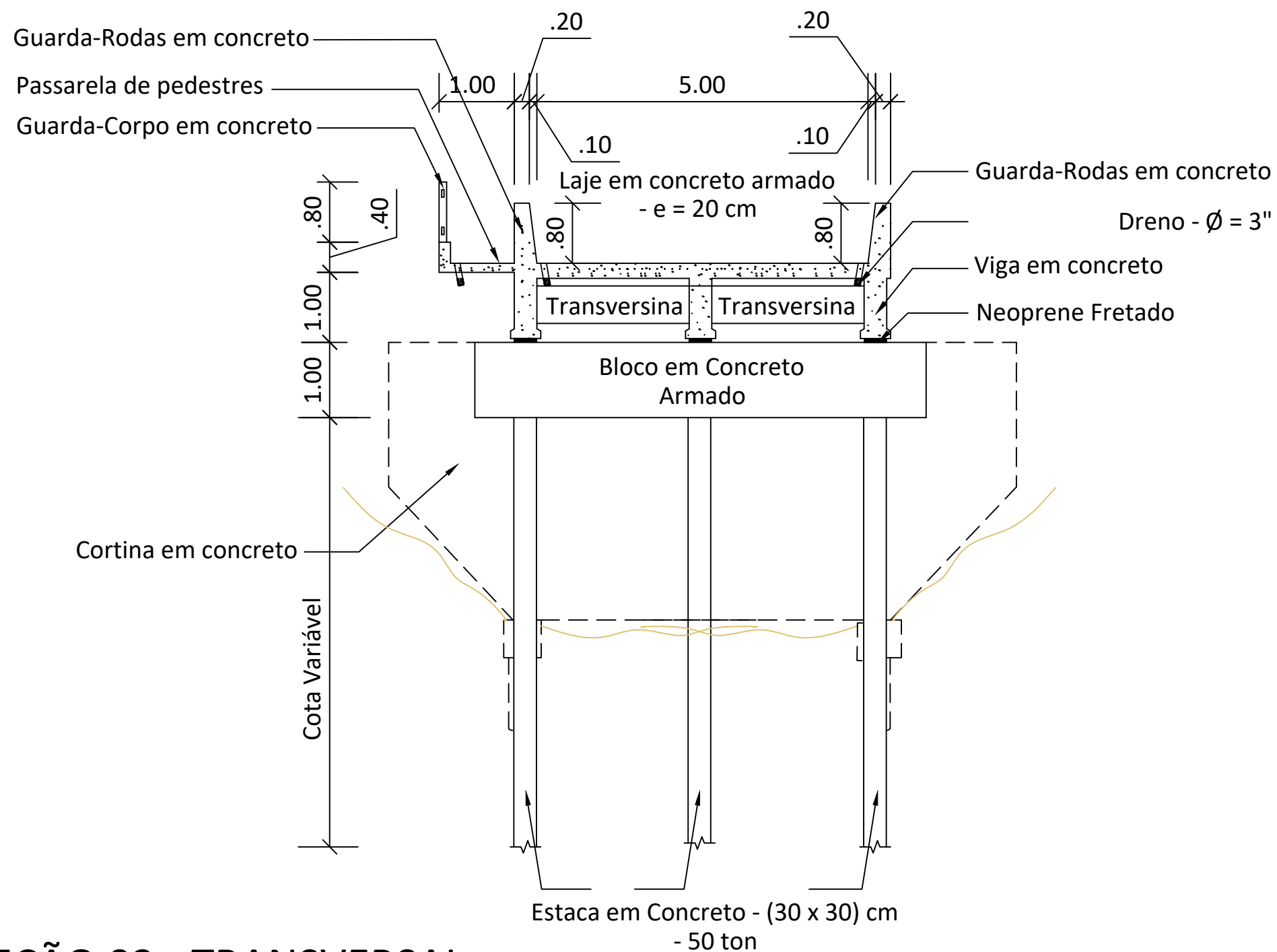
SEÇÃO 01 - LONGITUDINAL

*Alan da Silva Araújo*  
 Eng. Civil  
 CREA - 17.748 D/PA

Assinado de forma digital por ALAN DA SILVA  
 ARAUJO:89066472200

<b>PREFEITURA MUNICIPAL DE GARRAÃO DO NORTE</b>			
<b>CONSTRUÇÃO DE PONTE DE CONCRETO - COMPRIMENTO 20,00 METROS</b>			
DIMENSÕES (20,00 m x 6,00m) x 4,00m	LOCAL MUNICÍPIO GARRAÃO DO NORTE - 2º NR - CAPANEMA RUA GETÚLIO VARGAS - 1º55'51.1"S; 47º03'22.2"W PONTE SOBRE UM BRAÇO DO RIO GUAMÁ.	CONTEÚDO <b>PLANTA BAIXA ESQUEMÁTICA</b>	ESCALA PRANCHA
DATA MAIO / 2022	TÉCNICO RESPONSÁVEL		<b>SIT. ATUAL</b> <b>02/03</b>
VERSÃO V-01			
OPER. CAD			



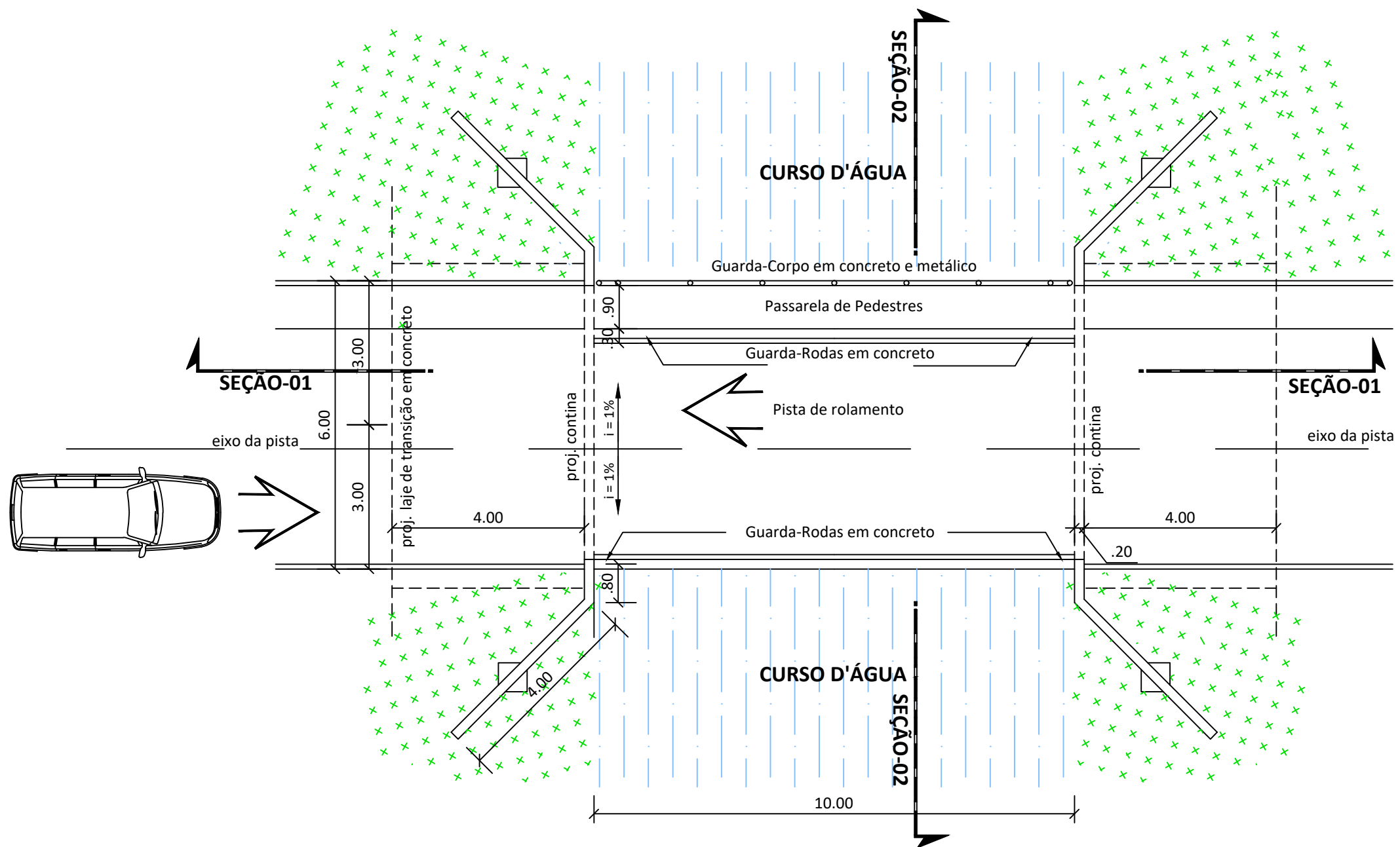


**SEÇÃO 02 - TRANSVERSAL**

*Alan da Silva Araújo*  
 Eng. Civil  
 CREA - 17.748 D/PA

Assinado de forma digital por ALAN DA SILVA  
 ARAUJO:890664722  
 00

<b>PREFEITURA MUNICIPAL DE GARRAFÃO DO NORTE</b>			
<b>CONSTRUÇÃO DE PONTE DE CONCRETO - COMPRIMENTO 20,00 METROS</b>			
DIMENSÕES (20,00 m x 6,00m) x 4,00m	LOCAL MUNICÍPIO GARRAFÃO DO NORTE - 2º NR - CAPANEMA RUA GETÚLIO VARGAS - 1º55'51.1"S; 47º03'22.2"W PONTE SOBRE UM BRAÇO DO RIO GUAMÁ.	CONTEÚDO <b>CORTE TRANSVERSAL</b>	ESCALA
DATA MAIO / 2022	VERSÃO V-01	TÉCNICO RESPONSÁVEL	PRANCHA <b>SIT. ATUAL 03/03</b>
OPER. CAD			

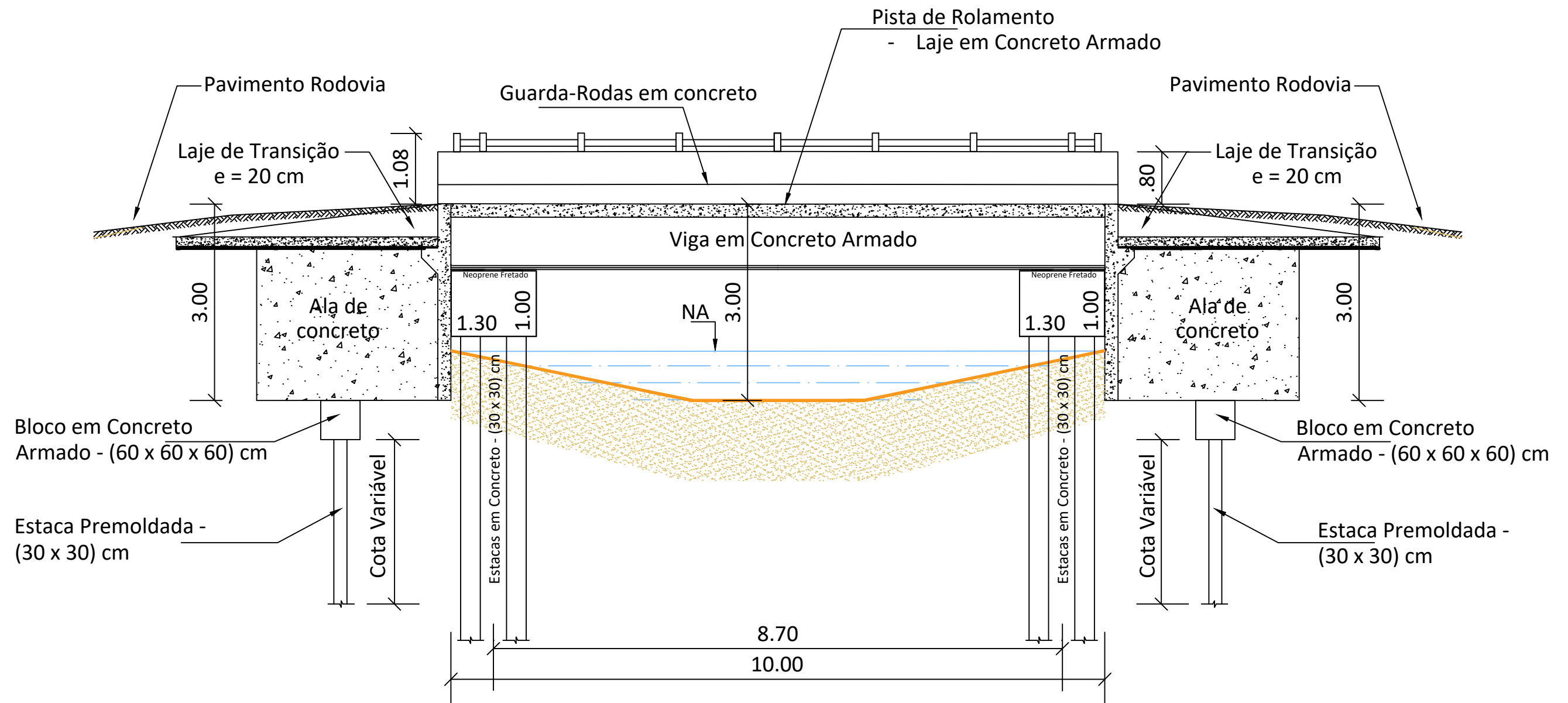


PLANTA ESQUEMÁTICA DA PONTE

Assinado de forma digital por ALAN DA SILVA ARAUJO:89066472 200

*Alan da Silva Araujo*  
Eng. Civil  
CREA-17.748 D/PA

<b>PREFEITURA MUNICIPAL DE GARRAÃO DO NORTE</b>			
<b>CONSTRUÇÃO DE PONTE DE CONCRETO - COMPRIMENTO 10,00 METROS</b>			
DIMENSÕES (10,00 m x 6,00m) x 3,00m	LOCAL MUNICÍPIO GARRAÃO DO NORTE - 2º NR - CAPANEMA RUA LUIS EDUARDO MAGALHÃES - 1º55'57.2"S; 47º02'47.8"W PONTE SOBRE UM BRAÇO DO RIO GUAMÁ.	CONTEÚDO <b>PLANTA BAIXA ESQUEMÁTICA</b>	ESCALA
DATA MAIO / 2022	TÉCNICO RESPONSÁVEL		PRANCHA
VERSÃO V-01			<b>SIT. ATUAL</b>
OPER. CAD			<b>01/03</b>



## SEÇÃO 01 - LONGITUDINAL

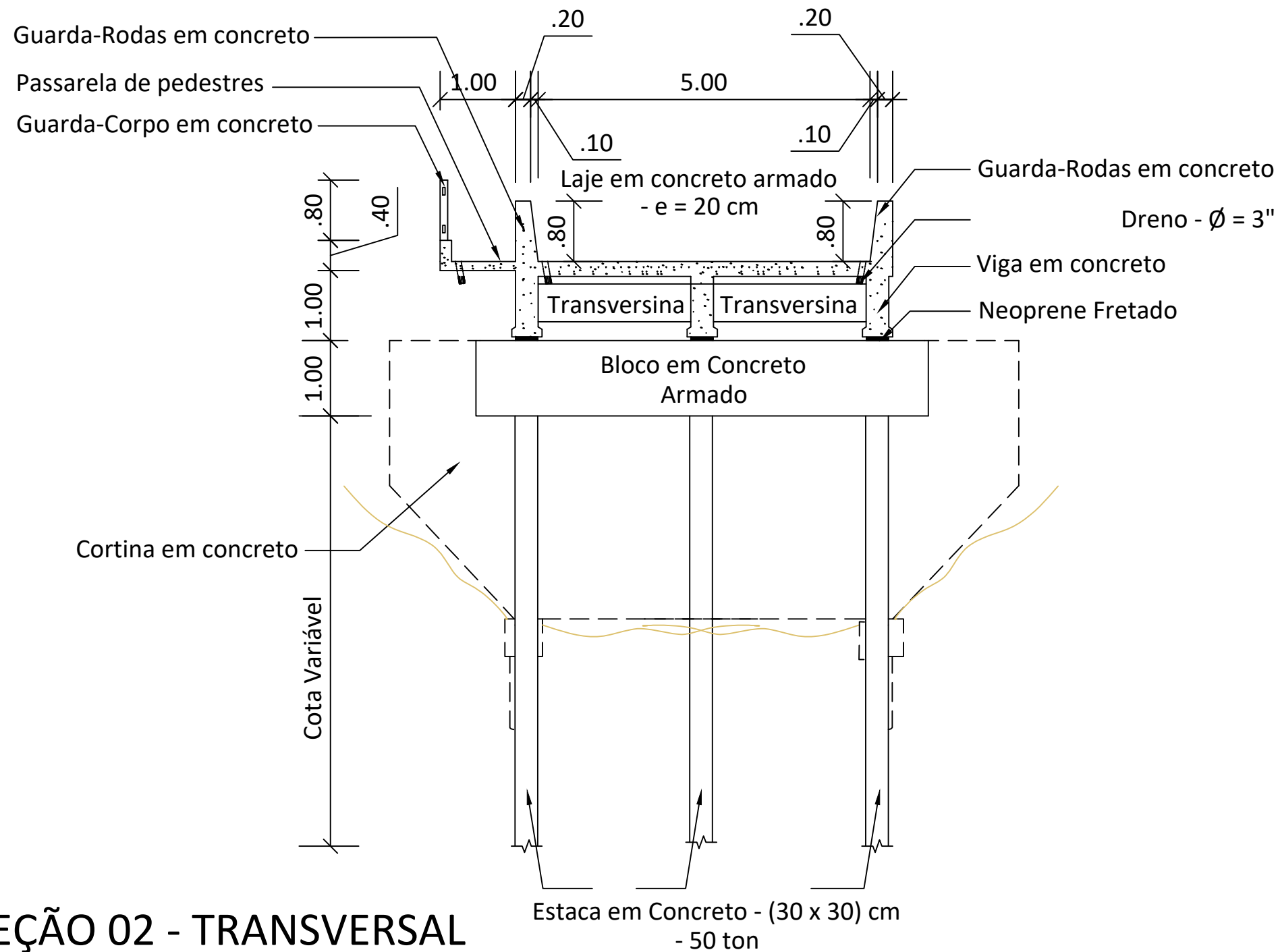
*Alan da Silva Araújo*  
 Eng. Civil  
 CREA-17.748 D/PA

Assinado de forma digital por ALAN DA SILVA  
 ARAUJO:89066472  
 200

**PREFEITURA MUNICIPAL DE GARRAFÃO DO NORTE**

**CONSTRUÇÃO DE PONTE DE CONCRETO - COMPRIMENTO 10,00 METROS**

DIMENSÕES (10,00 m x 6,00m) x 3,00m	LOCAL MUNICÍPIO GARRAFÃO DO NORTE - 2º NR - CAPANEMA RUA LUIS EDUARDO MAGALHÃES - 1º55'57.2"S; 47º02'47.8"W PONTE SOBRE UM BRAÇO DO RIO GUAMÁ.	CONTEÚDO <b>CORTE LONGITUDINAL</b>	ESCALA PRANCHA <b>SIT. ATUAL 02/03</b>
DATA MAIO / 2022	TÉCNICO RESPONSÁVEL		
VERSÃO V-01			
OPER. CAD			



**SEÇÃO 02 - TRANSVERSAL**

- ESCALA: 1 / 125

*Alan da Silva Araújo*  
 Alan da Silva Araújo  
 Eng. Civil  
 CREA-17.748 D/PA

Assinado de  
 forma digital por  
**ALAN DA SILVA**  
**ARAUJO:890664**  
**72200**

**PREFEITURA MUNICIPAL DE GARRAÃO DO NORTE**

**CONSTRUÇÃO DE PONTE DE CONCRETO - COMPRIMENTO 10,00 METROS**

DIMENSÕES  
 (10,00 m x 6,00m) x 3,00m

DATA  
 MAIO / 2022

VERSÃO  
 V-01

OPER. CAD

LOCAL  
 MUNICÍPIO GARRAÃO DO NORTE - 2ª NR - CAPANEMA  
 RUA LUIS EDUARDO MAGALHÃES - 1º55'57.2"S; 47º02'47.8"W  
 PONTE SOBRE UM BRAÇO DO RIO GUAMÁ.

TÉCNICO RESPONSÁVEL

CONTEÚDO  
**CORTE TRANSVERSAL**

ESCALA

PRANCHA

SIT. ATUAL  
**03/03**